V.I.-ALall04c1 Carta idrogeologica scala 1:5000

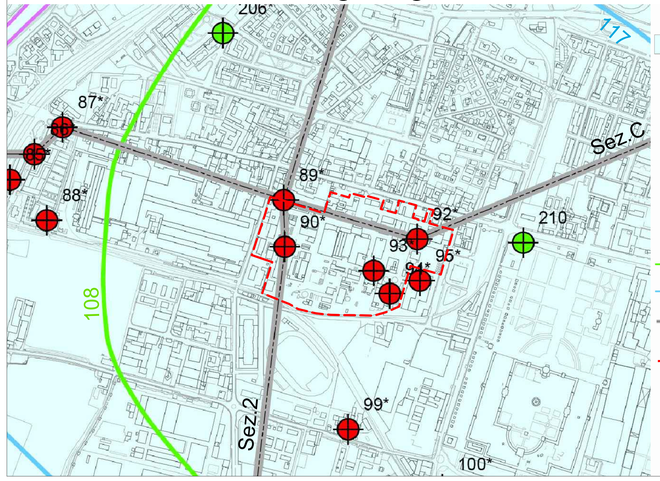

Unità idrogeologiche

Alluvioni attuali e recenti, Alluvioni antiche, Alluvioni fluvioglaciali e fluviali

Ghiaie e sabbie prevalenti, con subordinate frazioni di limi e limi argillosi e orizzonti ghiaioso-sabbiosi localmente cementati.

Si tratta dei depositi alluvionali che caratterizzano le zone di pianura del territorio comunale, costituiti da materiali porosi a tessitura prevalentemente grossolana (soprattutto ghiaiosa e ghiaioso-sabbiosa) che ospitano falde libere più o meno protette, alimentate per via diretta o attraverso i corsi d'acqua o dalle acque superficiali e di deflusso epidermico di versante. La loro permeabilità, mediamente elevata o molto elevata, è comunque variabile in funzione della granulometria e del grado di cementazione e può risultare localmente molto ridotta in superficie, per via della presenza di coltri di alterazione argillose o di coperture di natura limosa.

Elementi idrogeologici

Pozzo comunale ad uso irriguo (n=numero di riferimento; *=con stratigrafia).

Pozzo privato (n=numero di riferimento; *=con stratigrafia).

Linea isofreatica (quota in m s.l.m.) relativa a maggio 1990.

Linea isofreatica (quota in m s.l.m.) relativa a gennaio 1994.

Traccia di sezione idrogeologica.

Perimetro intervento

V.I.-ALall04c2 Carta delle isofreatiche scala 1:10000

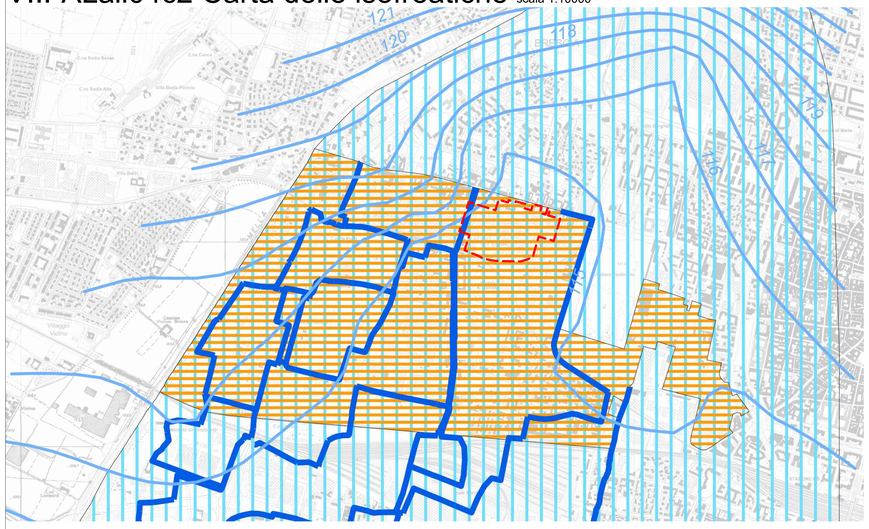

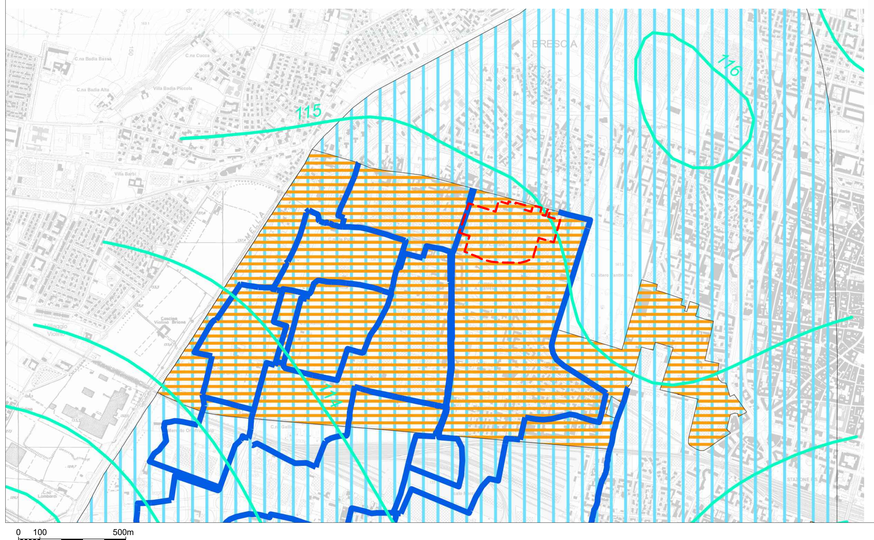

0 100 500m

SCALA 1:10.000

Sito Inquinato di Interesse Nazionale Brescia-Caffaro (D.M. 24/02/2003)

SIN Terreni

SIN Falda

SIN Rogge

105 Linea isofreatica (m s.l.m.) - Monitoraggio ARPA dicembre 2016 - prima falda.
Tratta da "Sito di Interesse Nazionale Brescia-Caffaro
Monitoraggio acque sotterranee - Risultati delle indagini geochimiche e piezometriche settembre-dicembre 2016".

105 Linea isofreatica (m s.l.m.) - Monitoraggio ARPA dicembre 2016 - seconda falda.
Tratta da "Sito di Interesse Nazionale Brescia-Caffaro
Monitoraggio acque sotterranee - Risultati delle indagini geochimiche e piezometriche settembre-dicembre 2016".

Perimetro intervento

N O E S

V.I.-ALall04d Carta della vulnerabilità geologica delle zone di pianura scala 1:5000

Grado di vulnerabilità

118 - 140 Moderato

Perimetro intervento

V.I.-ALall04g Carta PAI-PGRA scala 1:5000

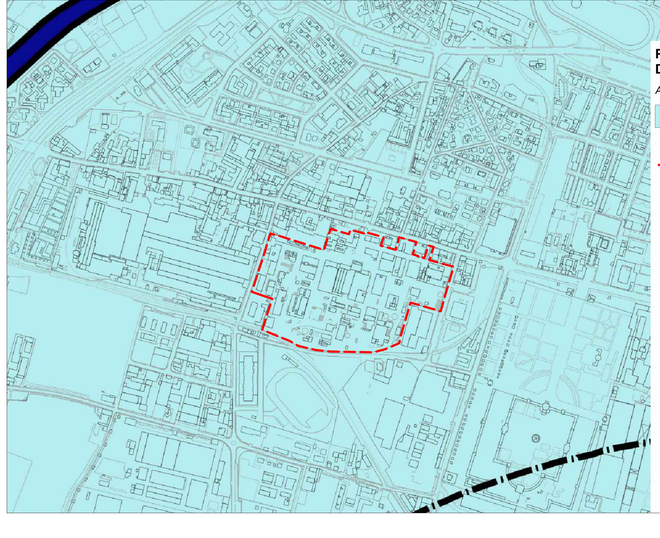

Piano di Gestione del Rischio di Alluvioni (PGRA) approvato con DPCM 27 Ottobre 2016

Ambito Territoriale RP

Aree potenzialmente interessate da alluvioni rare (aree P1/L)

Perimetro intervento

0 50 250m

SCALA 1:5.000

MINISTERO DELL'AMBIENTE E DELLA TUTELA DEL TERRITORIO E DEL MARE

commissario straordinario BRESCIA CAFFARO

PROGETTAZIONE ESECUTIVA

Interventi di decommissioning, bonifica e MISP presso lo stabilimento Caffaro Brescia (BS)
Stralcio di Prima Fase

SITO: Stabilimento Caffaro Brescia

CIG 9916350EE1
CUP F84D2000014001

STAZIONE APPALTANTE:
Commissario Straordinario Sito Interesse Nazionale "Brescia Caffaro"

via G. Marconi, 12 25128 Brescia
Tel. 030.2978064

APPALTATORE
Raggruppamento Temporaneo di Imprese (R.T.I.)

GREENTHESIS MANDATARIA
ITECOAMBIENTE MANDANTE
NICO MANDANTE

PROGETTISTI INCARICATI DALL'RTI
Raggruppamento Temporaneo di Progettisti (R.T.P.)

wsp MANDATARIA
nce MANDANTE

RESPONSABILE INTEGRAZIONE PRESTAZIONI SPECIALISTICHE: Ing. Jean Pierre Davit, WSP Italia S.r.l.
RESPONSABILE CANTIERIZZAZIONE ED ATTIVITA' PROPEDEUTICHE: Ing. Gianbattista Attinasi, NCE S.r.l.
RESPONSABILE DECOMMISSIONING E DEMOLIZIONI: Ing. Massimiliano Alfio Bazzichi, WSP Italia S.r.l.
RESPONSABILE INTERVENTI DI BONIFICA/MISP: Ing. Marco Gianluigi Morando, NCE S.r.l.

GRUPPO PROGETTAZIONE INTERNO:

WSP Italia S.r.l.
ing. Silvia Cestaro (Project Manager)
ing. Luna Maldi
ing. Marianna Trevisan

NCE S.r.l.
ing. Marta Mariani

Inquadramento generale 6 di 6

Codice elaborato	Formato	Scala
D-002-23634793-WP.0-EN-DIS-0-f	A0	Indicate

Rev.	Data	Rif. Revisione	Redatto	Informazioni qualità	
				Preparato da	G.A.
				Controllato da	M.M.
0	Dic. 2024	Prima emissione	NCE-WSP	Verificato da	L.M.
				Approvato da	J.D.